



















2. CULORI ȘI SEMNE CONVENȚIONALE

ORDIN 90/1991

Culorile și semnele convenționale de reprezentare a zonelor funcționale și elementelor principale în piesele desenate care compun planurile de amenajare a teritoriului și urbanism, sînt prezentate mai jos:

LIMITE TERITORIALE							
1	Nr.	Denumirea	Culoare	Nr.	Denumirea	Semn	Observații
	Simbol			Simbol			
1.1	LT	Limita teritoriului administrativ	negru	1.1.1	Limita teritoriului național		banda mov spre exterior
				LTN			
				1.1.2	Limita teritoriului județean	- - - -	
				LTJ			
				1.1.3	Limita teritoriului municipiului, orașului, comunei		
				LTM			
				LTO			
				LTC			
1.2	L	Alte limite	roșu	1.2.1	Limita terenurilor destinate clădirilor și amenajărilor (limita teritoriului intravilan)		banda roșie spre exterior
				LI			
				1.2.2	Limita de proprietăți		
LP							





FOLOSINȚA ȘI DESTINAȚIA TERENURILOR											
2.	Nr.	Denumirea	Culoarea	Nr.	Denumirea	Culoarea	Nr.	Denumirea	Semn		
	Simbol			Simbol			Simbol		Culoare		
2.1	TA	Terenuri agricole	galben citron	2.1.1	Arabil	galben citron	2.1.1.1	Arabil			
				TAA			TAA				
	TAAG			2.1.2.2			Grădini legume				
				TAAO			2.1.2.3	Orezării			
							2.1.2.4	Sere			
	TAAAS										
	TAP			2.1.2			Pășuni	ocru			
	TAF			2.1.3			Fînețe	verde deschis			
	TAV			2.1.4			Vii	verde deschis	2.1.4.1	Vii altoite	
									TAVN		
				2.1.4.2					Vii hibride		
									TAVH		
	TAL			2.1.5			Livezi	portocaliu			
TF	Terenuri forestiere	verde închis	2.2.1	Păduri	verde închis	2.2.1.1	Păduri				
			TFP								
			2.2.1.2			Perdele protecție					
TFPP											
TH	Terenuri aflate permanent sub ape	albastru	2.3.1	Ape	albastru	2.3.1.1	Ape curgătoare				
						THAc					
						THAb	2.3.1.2	Lacuri și bălți naturale			
							THAm	2.3.1.3	Marea teritorială		








Nr. Simbol	Denumirea	Culoa- rea	Nr. Simbol	Denumirea	Culoa- rea	Nr. Simbol	Denumirea	Semn Culoarea			
2.4 TN	Terenuri neproduc- tive	gri	2.4.1 TNB	Stincării, bolovănișuri, pietrișuri							
			2.4.2 TNR	Ripe, ravene, torenți							
			2.4.3 TNG	Gropi de imprumut, de- ponii (deșeuri menajere, pământ)							
			2.4.4 TNH	Halde (deșeuri industriale)							
			2.4.5 TN	Alte terenuri neproducive							
			2.5 TC	Terenuri pentru clădiri și amenajări (situate în principal în teri- toriu intravilan al localităților)	galben crom	2.5.1 TCC	Zonă centrală și alte zone cu funcțiuni complexe de interes public	roșu			
			2.5.2 TCL			Zonă de locuințe și funcțiuni complemen- tare)	galben crom				
2.5.3 TCI	Zonă de unități industriale și agricole	maro	2.5.3.1 TCI-1			Unități industriale					
		verde	2.5.3.2 TCI-2			Unități agricole					
2.5.4 TCP	Zonă de parcuri, recreere, tu- rism sau/și balneară	verde deschis	2.5.4.1 TCP-1			Parcuri					
			2.5.4.2 TCP-2			Păduri amenajate					
			2.5.4.3 TCP-3			Complexe sportive					
			2.5.4.4 TCP-4			Complexe turistice și așezări de vacanță					
			2.5.4.5 TCP-5			Complexe balneare					

^o) Pentru zona de locuințe și funcțiuni complementare, de la galben deschis la portocaliu închis; se pot face diferențieri, de exemplu, în funcție de numărul mediu de niveluri al clădirilor din zonă.




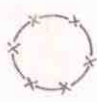
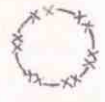

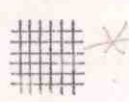


Nr. Simbol	Denumirea	Culoa- rea	Nr. Simbol	Denumirea	Culoa- rea	Nr. Simbol	Denumirea	Semn Culoare
			2.5.5 TGC	Zonă de gospodărie comunală	ocru deschis	2.5.5.1 TGC-1	Cimitire ^{o)}	
						2.5.5.2 TGC-2	Alte terenuri de gospodărie comunală	
2.6 TS	Terenuri cu destinații speciale și echipare teritorială	gri închis	2.6.1 TSR	Terenuri pentru căi de comuni- cație rutie- re și con- strucțiile aferele acestora; pietonale	mov	2.6.6.1 TSR-1	Căi de comunicație rutiere	
						2.6.6.2 TSR-2	Pietonale majore	o o o o o
			2.6.2 TSF	Terenuri pentru căi de comuni- cație fero- viare și construcții- le aferele	violet închis			
			2.6.3 TSN	Terenuri pentru căi de comuni- cație navale și construcții- le aferele	albas- tru ultra- marin			
			2.6.4 TSA	Terenuri pentru căi de comuni- cație aeri- ene și construcții- le aferele	albas- tru ceru- leum			
			2.6.5 TST	Terenuri pentru rețele tehnic- edilitare și construcții- le aferele	ocru închis			
			2.6.6 TSE	Terenuri pentru exploatări	gri închis			
			2.6.7 TSA	Terenuri pentru alte destinații speciale	roz			













^{o)} Se va folosi semnul caracteristic cultului.

Nr. Simbol	Denumirea	Culoa- rea	Nr. Simbol	Denumirea	Culoa- rea	Nr. Simbol	Denumirea	Semn	
								Culoare	
2.7 TR	Terenuri cu riscuri naturale previzibile		2.7.1	Inundabile	bleu				
			TRI						
			2.7.2	Alunecări de teren	negru				
			TRA						
			2.7.3	Avalanșe	negru				
			TRAv						
2.7.4	Umpluturi netasate	negru							
TRU									

3. R E G L E M E N T Ă R I						
Nr.	Denumirea	Nr.	Denumirea	Culoare	Semn	Observații
3.1	Tipul de proprietate asupra terenurilor	3.1.1	Domeniul public al statului sau al unităților administrativ-teritoriale	roșu deschis		
		3.1.2	Domeniul privat al statului sau al unităților administrativ-teritoriale	ocru		
		3.1.3	Proprietate privată a persoanelor fizice sau juridice ^{*)}	galben		
3.2	Circulația terenurilor	3.2.1	Terenuri ce se intenționează a fi trecute în domeniul public	negru		
		3.2.2	Terenuri ce se intenționează a fi trecute în domeniul privat al unităților administrativ-teritoriale	negru		
		3.2.3	Terenuri aflate în domeniul public sau privat, destinate concesiunii	negru		
		3.2.4	Terenuri aflate în domeniul privat, destinate schimbului	negru		

^{*)} Pentru terenurile proprietate privată a persoanelor fizice sau juridice, de la galben deschis la portocaliu închis; se pot face diferențieri în funcție de clasificarea proprietăților după diverse criterii.

Nr.	Denumirea	Nr.	Denumirea	Culoare	Semn	Observații
3.3	Zone protejate	3.3.1	Zone protejate cu valoare istorică	negru		
		3.3.2	Zone protejate cu valoare ecologică	negru		
		3.3.3	Zone protejate cu valoare peisagistică	negru		
		3.3.4	Zone protejate pe baza normelor sanitare	negru		
		3.3.5	Zone protejate de importanță locală	negru		
3.4	Interdicții și restricții	3.4.1	Interdicție temporară de construire	negru		
		3.4.2	Interdicție definitivă de construire	negru		
		3.4.3	Restricții privind regimul de înălțime	roșu		
		3.4.4	Aliniamentul parcelor față de căile de comunicație	roșu		

ELEMENTE FUNCȚIONALE						
Nr.	Denumirea	Nr.	Denumirea	Culoare	Semn	Observații
4.1	Rețeaua de localități	4.1.1	Reședință de județ	grena		<p>○ La scări mai mici de 1:50.000 cu diametrul diferențiat după numărul de locuitori</p> <p> La scări mari de 1:50.000</p>
		4.1.2	Reședință de comună	portocaliu		
		4.1.3	Municipiu	roșu închis		
		4.1.4	Oraș	roșu deschis		
		4.1.5	Sat	galben		
		4.1.6	Localitate balneară sau/și turistică	verde		
4.2	Instituții și servicii publice	4.2.1	Administrație publică	negru		
		4.2.2	Învățământ	negru		
		4.2.3	Sănătate	negru		
		4.2.4	Cultură	negru		
		4.2.5	Asistență socială	negru		
		4.2.6	Culte	negru	